

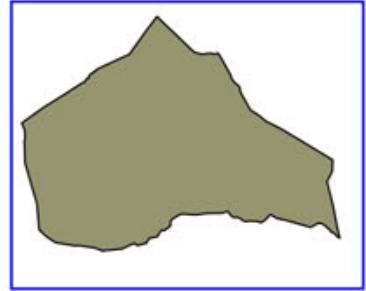




# Inventario municipal de caminos

|  |                       |
|--|-----------------------|
| <b>IDENTIFICACIÓN</b>  |                       |
| Camino 0609084   | Orden Inventario      |
| Nombre CAMINO SIN NOMBRE   | <b>1209</b>           |
| Referencia catastral <b>04053A00609084</b>                               |                       |
| Referencias catastrales afectadas:                                       |                       |
| Epigrafe: INMUEBLES  | Calificación: DOMINIO |
| Subepigrafe: CAMINOS RURALES   | Uso: PUBLICO          |
| <b>DESCRIPCIÓN</b>   |                       |
| Longitud: <b>33.04250</b> Anchura: <b>1.460875</b> Superficie: <b>48</b> | Categoría <b>4</b>    |
| Inicio:  |                       |
| Final:   |                       |
| Descripción:   |                       |
| <b>Otra información:</b>   |                       |
| Camino afectado por vía pecuaria:  |                       |
| Nombre vía pecuaria:   |                       |
| Observaciones:   |                       |



|                                |   |         |                     |
|--------------------------------|---|---------|---------------------|
| Código Seguro De Verificación: | FSGdZ3dJDOFOTeQAn1fx9g==  | Estado  | Fecha y hora        |
| Firmado Por                    | Concepcion Pajarón Fernandez - Secretario/a Ayuntamiento Huercal Overa                    | Firmado | 18/07/2016 11:00:59 |
| Observaciones                  |   | Página  | 1/1                 |
| Url De Verificación            | <a href="https://ov.dipalme.org/verificarmav2/">https://ov.dipalme.org/verificarmav2/</a> |         |                     |

